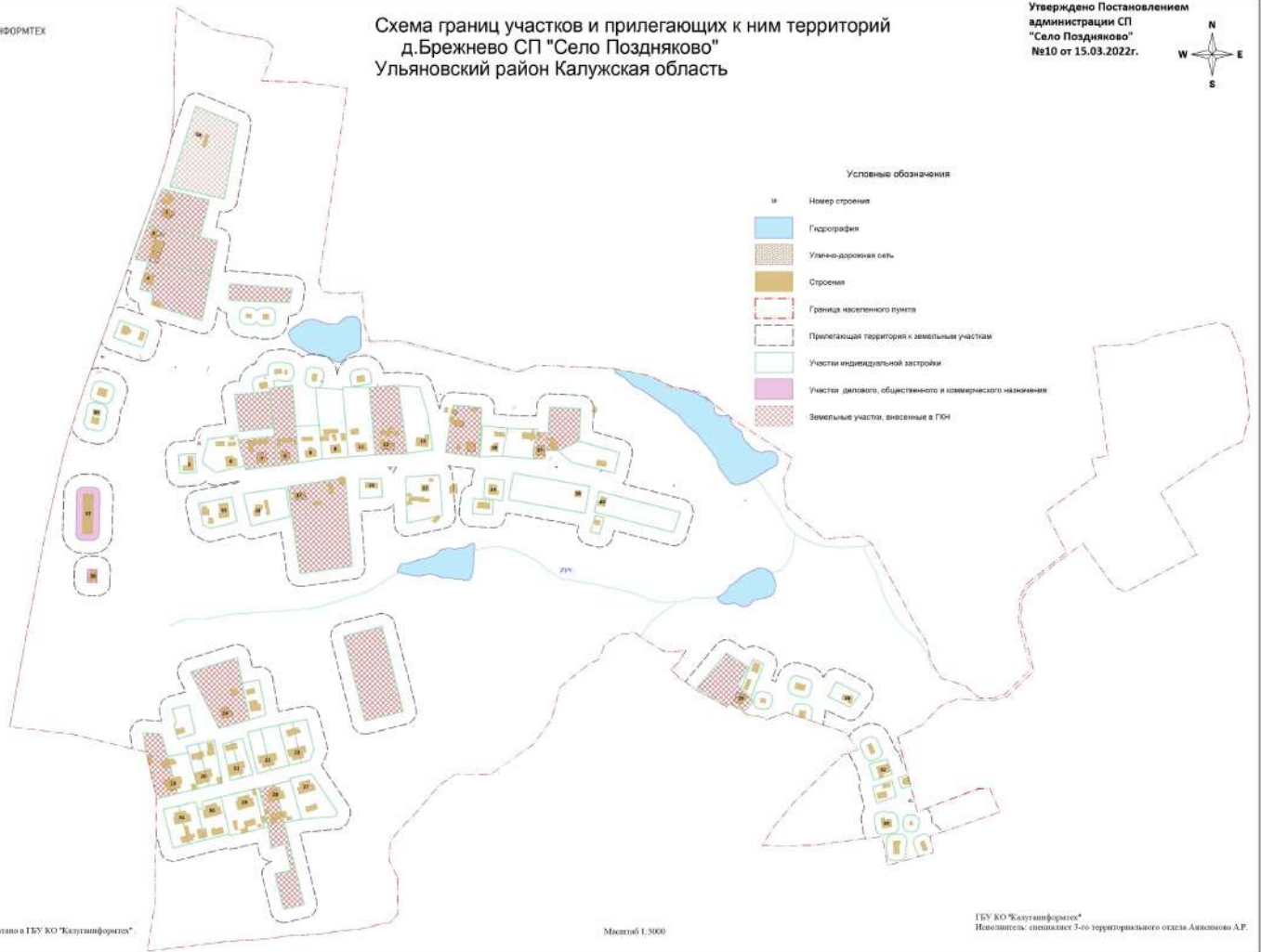




Схема границ участков и прилегающих к ним территорий
д.Брежнево СП "Село Поздняково"
Ульяновский район Калужская область

Утверждено Постановлением
администрации СП
"Село Поздняково"
№10 от 15.03.2022г.



Исполнено и тиснено в ГБУ КО "Калугинформтех".

Масштаб 1:3000

ГБУ КО "Калугинформтех"
Исполнитель: специалист 3-го территориального отдела Антонова А.Р.

Схема границ участков и прилегающих к ним территорий
д.Верхняя Передель СП "Село Поздняково"
Ульяновский район Калужская область

Утверждено
Постановлением
администрации
СП "Село
Поздняково" №10
от 15.03.2022 г.


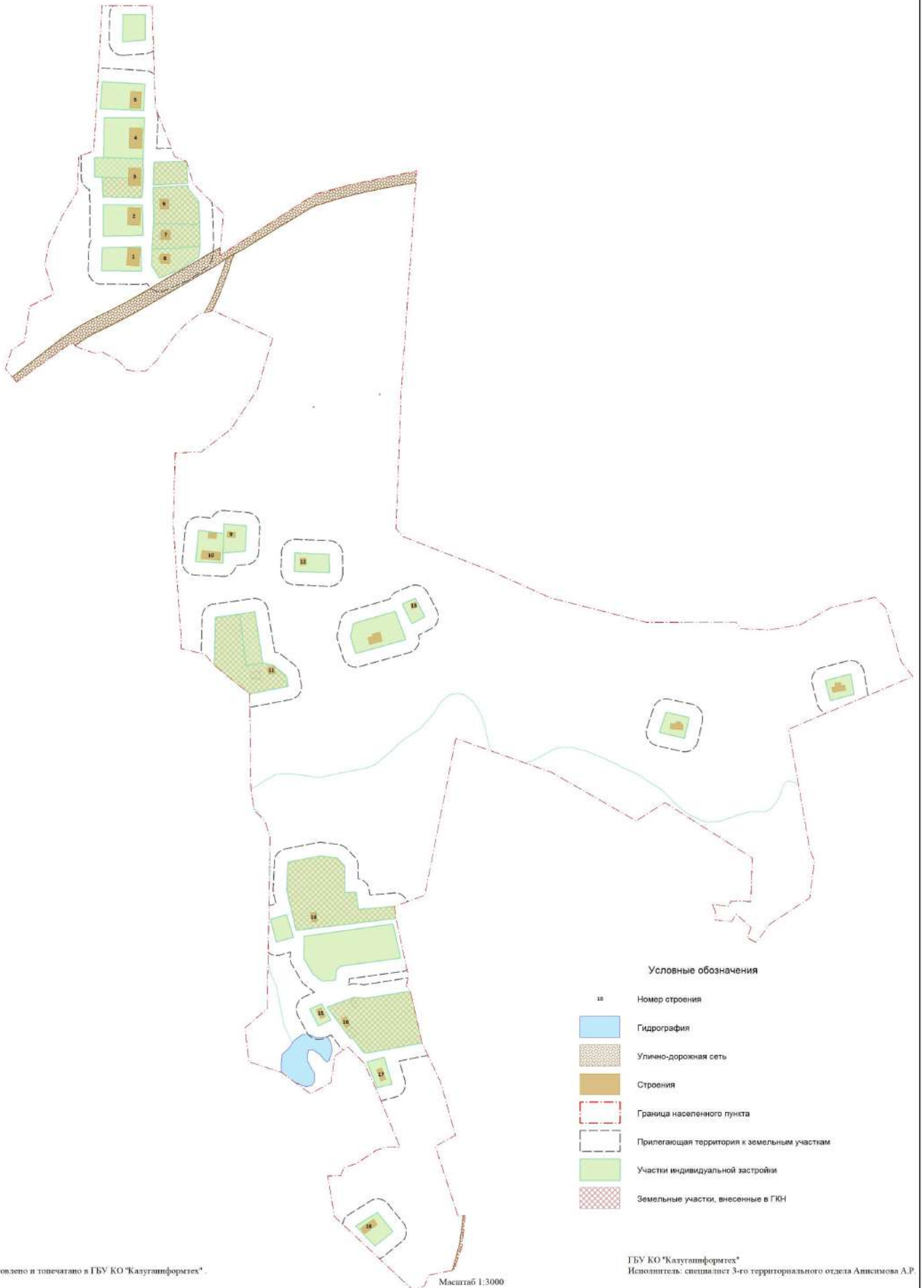





Схема границ участков и прилегающих к ним территорий
д. Долгая СП "Село Поздняково"
Ульяновский район Калужская область

Утверждено
Постановлением
администрации СП
"Село Поздняково"
№10 от 15.03.2022г.



Условные обозначения








- 1 Номер строения
-  Гидрография
-  Улично-дорожная сеть
-  Строения
-  Граница населенного пункта
-  Прилегающая территория к земельным участкам
-  Участки индивидуальной застройки
-  Земельные участки, внесенные в ГКН



Схема границ участков и прилегающих к ним территорий
д. Лосев СП "Село Поздняково"
Ульяновский район Калужская область

Утверждено
Постановлением
администрации
СП "Село
Поздняково" №10
от 15.03.2022г.



Условные обозначения

- 1 Номер строения
- Гидрография
- Улично-дорожная сеть
- Строения
- Граница населенного пункта
- Прилегающая территория к земельным участкам
- Участки индивидуальной застройки
- Земельные участки, внесенные в ГКН

Изготовлено в ГБУ КО "Калугаинформтех"

Масштаб 1:1500

ГБУ КО "Калугаинформтех"
Исполнитель: специалист 3-го территориального отдела Анисимова А.Р.





Схема границ участков и прилегающих к ним территорий
д. Нижняя Передель СП "Село Поздняково"
Ульяновский район Калужская область

Утверждено
Постановлением
администрации
СП "Село
Поздняково" №10
от 15.03.2022г.



Условные обозначения

- 10 Номер строения
- Гидрография
- Улично-дорожная сеть
- Строения
- Граница населенного пункта
- Прилегающая территория к земельным участкам
- Участки индивидуальной застройки
- Земельные участки, внесенные в ГКН

Изготовлено в ГБУ КО "Калужинформтех"

Масштаб 1:400

ГБУ КО "Калужинформтех"
Исполнитель: специалист 3-го территориального отдела Анисимова А.Р.





Условные обозначения








- 10 Номер строения
-  Гидрография
-  Улично-дорожная сеть
-  Строения
-  Граница населенного пункта
-  Прилегающая территория к земельным участкам
-  Участки индивидуальной застройки
-  Земельные участки, внесенные в ГКН

Схема границ участков и прилегающих к ним территорий
с.Вейно СП "Село Поздняково"
Ульяновский район Калужская область

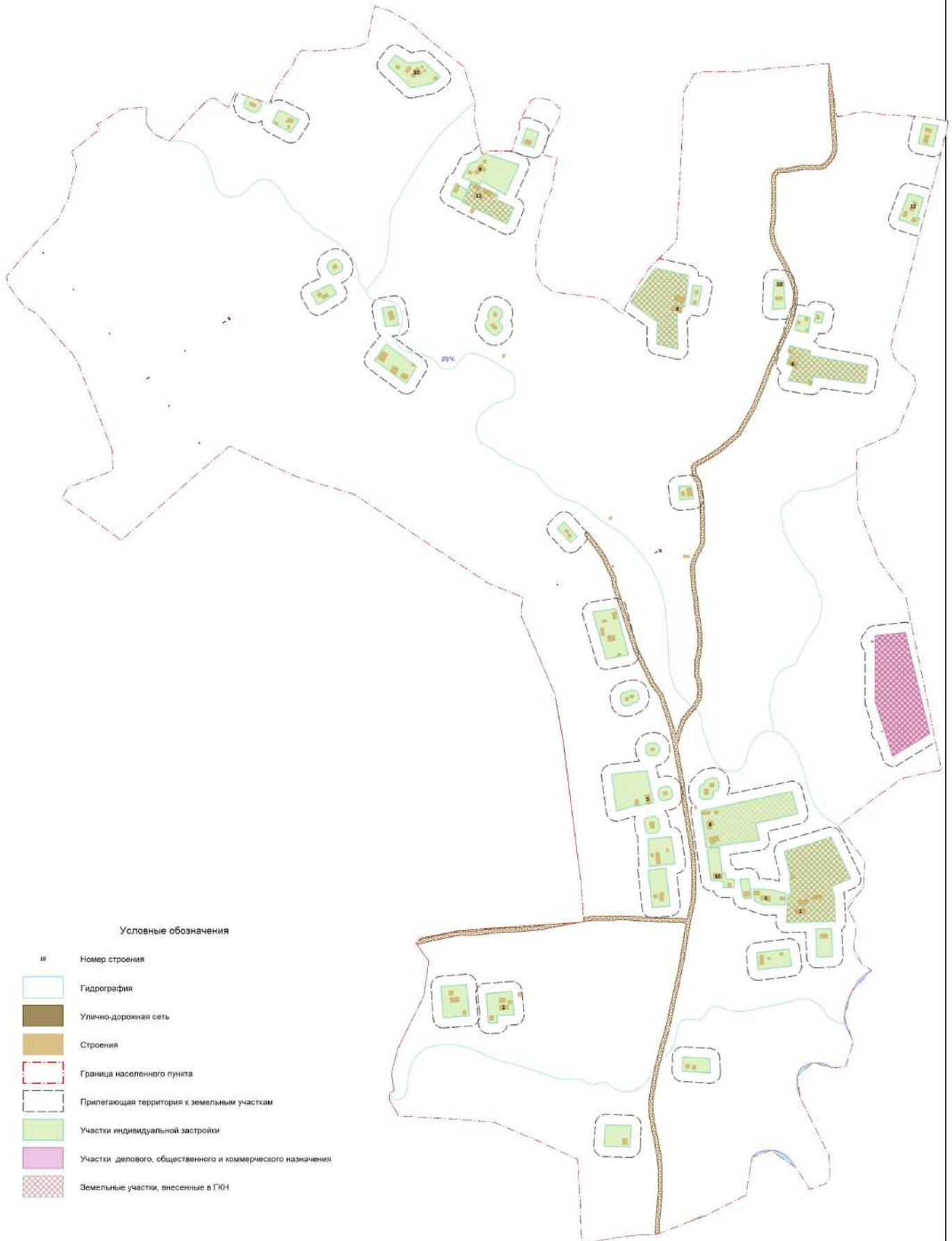


Схема границ участков и прилегающих к ним территорий
с.Касьяново СП "Село Поздняково"
Ульяновский район Калужская область



Утверждено
Постановлением
администрации СП
"Село Поздняково"
№10 от 15.03.2022 г.



Схема границ участков и прилегающих к ним территорий
с.Кирейково СП "Село Поздняково"
Ульяновский район Калужская область



Утверждено
Постановлением
администрации
СП "Село Поздняково"
№10 от 15.03.2022 г.

